

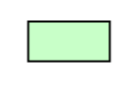













**Piano Regolatore Generale
PIANO STRUTTURALE**
Legge Regionale n°5 del 16.01.95

QUADRO CONOSCITIVO

Carta della risorsa idrica e della vulnerabilità		Tav. 28a
Progettisti: Dott. Arch. GINO DAVIDDI Dott. Arch. MAURO PASQUALI Dott. Ing. FRANCESCO SERENA		Il Sindaco e Assessore all'Urbanistica Morten Gregori
per il territorio aperto Dott. Arch. M. CRISTINA STAMMATI Dott. Agr. GIUSEPPE MONACI		Il Dirigente di Settore Geom. Sergio Checchacci
Dott. Geol. FRANCO PIOLI		scala 1:10.000

LEGENDA

-  Area di acquifero potenzialmente strutturale (falda non superficiale - Vulnerabilità media)
-  Area di acquifero potenzialmente strutturale (falda superficiale - Vulnerabilità alta)
-  Area praticamente impermeabile
-  Corpo d'acqua artificiale (Vasca o piccolo invaso per stornamento)
-  Pozzo
-  Pozzo captato ad uso acquedottistico
-  Sorgente
-  Sorgente captata ad uso acquedottistico
-  Area di rispetto per captazioni pubbliche (r = 200 m)
-  Sito per la realizzazione dello stornamento del potenziale bacino collinare
-  Delimitazione del bacino di alimentazione del potenziale bacino collinare
-  Confine comunale
-  Confine pre-parco
-  Confine parco

